

# PROGNOZA ODDZIAŁYWANIA NA ŚRODOWISKO DO MIEJSCOWEGO PLANU ZAGOSPODAROWANIA PRZESTRZENNEGO DLA TERENU POŁOŻONEGO W REJONIE ULIC: TULIPANOWEJ I GŁÓWNEJ W MIEJSCOWOŚCI JUSTYNÓW





SKALA 1:1000

0 25 50m  
DRUGIE WYŁOŻENIE DO PUBLICZNEGO WGLĄDU

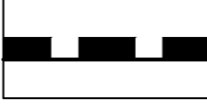

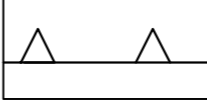


## RYSUNEK PROGNOZY

Załącznik Nr 1 do Uchwały Nr ...  
Rady Gminy Andrespol z dnia ...

## OZNACZENIA PROGNOZY

-  TERENY PRZEZNACZONE POD REALIZACJĘ ZABUDOWY
-  TERENY PRZEZNACZONE POD REALIZACJĘ DRÓG
-  UDZIAŁ POWIERZCHNI BIOLOGICZNIE CZYNNEJ W POWIERZCHNI DZIAŁKI
-  TERENY PODLEGAJĄCE OCHRONIE AKUSTYCZNEJ

## ELEMENTY OBOWIAZUJĄCE

-  GRANICA OBSZARU OBJĘTEGO PLANEM
-  LINIE ROZGRANICZAJĄCE TERENY O RÓŻNYM PRZEZNACZENIU  
LUB O RÓŻNYCH ZASADACH ZAGOSPODAROWANIA
-  NIEPRZEKRACZALNE LINIE ZABUDOWY
-  **MN** TEREN ZABUDOWY MIESZKANIOWEJ JEDNORODZINNEJ
-  **KDD** TERENY DRÓG PUBLICZNYCH KLASY DOJAZDOWEJ

## ELEMENTY INFORMACYJNE

-  LINIE ROZGRANICZAJĄCE DRÓG POZA OBSZAREM OBJĘTYM PLANEM

WYRYS ZE STUDIUM UWARUNKOWAŃ I KIERUNKÓW  
ZAGOSPODAROWANIA PRZESTRZENNEGO GMINY ANDRESPOL



GRANICA OBSZARU OBJĘTEGO PLANEM

**PRACOWNIA TEREN**

EWA KRAKOWSKA UPR.URB. NR 1099/90

90-448 ŁÓDŹ  
UL. ŻWIRKI 1C LOK. 3

PAŹDZIERNIK 2017